



# **Wnioski o przyznanie płatności na rok 2018**

## **aplikacja eWniosekPlus**



# Formularz geoprzestrzenny wniosku o przyznanie pomocy – eWniosekPlus (przepisy unijne)



Zgodnie z art. 17 ust. 1 i 2 rozporządzenia (UE) nr 809/2014 w celu identyfikacji wszystkich działek rolnych w gospodarstwie lub gruntów nierolniczych **właściwy organ dostarcza beneficjentowi z góry ustalony formularz i odpowiednie materiały graficzne za pośrednictwem interfejsu opartego na GIS, umożliwiające przetwarzanie danych przestrzennych i alfanumerycznych** w odniesieniu do zgłoszonych obszarów (zwany dalej „**formularzem geoprzestrzennym wniosku o przyznanie pomocy**”).



**Od roku składania wniosków 2018 przepis stosuje się do wszystkich beneficjentów.**





# Formularz geoprzestrzenny wniosku o przyznanie pomocy – eWniosekPlus (przepisy unijne)







Zgodnie z art. 17 ust. 3 rozporządzenia (UE) 809/2014, jeżeli beneficjent nie jest w stanie złożyć wniosku o przyznanie płatności z wykorzystaniem formularza geoprzestrzennego wniosku, **właściwy organ** zapewnia beneficjentowi:

a) **albo niezbędną pomoc techniczną;**

b) **albo z góry ustalone formularze i odpowiednie materiały graficzne w formie papierowej.** W tym przypadku **właściwy organ** przenosi informacje otrzymane od beneficjenta **do formularza geoprzestrzennego wniosku** o przyznanie pomocy.





# Cele wprowadzenia geoprzestrzennego formularza wniosku

-  ☐ Zapobieganie błędom popełnianym przez beneficjentów podczas zgłaszania powierzchni użytków rolnych.
-  ☐ Wzrost skuteczności administracyjnych kontroli krzyżowych.
-  ☐ Dostarczenie bardziej dokładnych informacji przestrzennych przekazanych za pomocą formularzy geoprzestrzennego wniosku o przyznanie pomocy a co za tym idzie bardziej wiarygodnych danych do celów monitorowania i oceny.
-  ☐ Dodatkowo kontrole wstępne przeprowadzone w aplikacji eWniosekPlus pozwolą na skorygowanie danych w terminie składania wniosków bez ryzyka kar wynikających między innymi z przedeklarowania powierzchni spowodowanego deklaracją powyżej maksymalnego kwalifikowanego obszaru – MKO (dawny PEG), deklarowania tej samej powierzchni przez więcej niż jednego rolnika.



## Formularz geoprzestrzenny wniosku o przyznanie pomocy – eWniosekPlus (przepisy krajowe)

§  
  
Zgodnie z uchwaloną przez Sejm Rzeczypospolitej Polskiej w dniu 10 stycznia 2018 r. ustawą o zmianie ustawy o płatnościach w ramach systemów wsparcia bezpośredniego oraz niektórych innych ustaw wniosek o przyznanie płatności bezpośrednich i płatności niezwiązanej do tytoniu, wniosek o wypłatę tych płatności, oświadczenie o powierzchni obszarów proekologicznych, z zastrzeżeniem art. 17 ust. 3 lit. b rozporządzenia (UE) nr 809/2014, składa się za pomocą formularza udostępnionego na stronie internetowej Agencji.

§  
  
Za pomocą formularza udostępnionego na stronie internetowej Agencji składa się także wniosek o przyznanie płatności ONW, płatności rolnośrodowiskowej (PROW 2007-2013), płatności rolnośrodowiskowo-klimatycznej (PROW 2014-2020), płatności ekologicznej (PROW 2014-2020), premii pielęgnacyjnej i premii zalesieniowej (PROW 2014-2020), pierwszej premii pielęgnacyjnej do gruntów z sukcesją naturalną (PROW 2014-2020) oraz wniosek o wypłatę pomocy na zalesianie (PROW 2007-2013).





# Formularz geoprzestrzenny wniosku o przyznanie pomocy – eWniosekPlus (przepisy krajowe)



**Właściwym organem**, o którym mowa w art. 17 ust. 3 rozporządzenia (UE) nr 809/2014, **jest kierownik biura powiatowego Agencji.**







*W związku z faktem, iż w Biurach Powiatowych ARiMR dostępna będzie pomoc techniczna, przesłanką uzasadniającą **złożenie wniosku w formie papierowej** może być **jedynie brak dostępu do komputera z dostępem do Internetu przy jednoczesnym braku możliwości skorzystania z pomocy doradcy bądź udania się do BP gdzie taką pomoc można otrzymać.***






*W Biurach Powiatowych ARiMR udostępnione będzie od 1 do 5 stanowisk komputerowych, w zależności od liczby spraw obsługiwanych przez dane BP, gdzie będzie można skorzystać z pomocy technicznej w zakresie składania wniosków o płatności w aplikacji eWniosekPlus.*



# Podstawowe założenia działania aplikacji eWniosekPlus

-  ☐ Podstawowym założeniem aplikacji eWniosekPlus jest generowanie działek rolnych na podstawie wyrysowanej geometrii poszczególnych upraw oraz zaznaczonych dla danej uprawy płatności.
-  ☐ Płatności JPO oraz ONW będą zaznaczane automatycznie po wyrysowaniu geometrii i wybraniu uprawy ze słownika, z tym że płatność ONW zostanie zaznaczona automatycznie, o ile dana geometria jest położona na obszarze ONW.
-  ☐ Podczas rysowania upraw aplikacja podpowie możliwe wnioskowania, np. w przypadku wyrysowania powierzchni uprawy buraka cukrowego aplikacja „zapyta” czy rolnik chce również wnioskować o płatność do powierzchni uprawy buraków cukrowych wraz z informacją o konieczności dołączenia umowy i w przypadku potwierdzenia, zaznaczy takie wnioskowanie.
-  ☐ Na podstawie wyrysowanych powierzchni konkretnych upraw system wykonuje agregację do działek głównych i podrzędnych, zarówno w części graficznej, jak i alfanumerycznej.

-  **Część alfanumeryczna wniosku** w zakresie: działek referencyjnych, powierzchni na działce referencyjnej (powierzchnia kwalifikującego się hektara, powierzchnia gruntów ornych, powierzchnie niezgłoszone do płatności), działek rolnych deklarowanych do płatności, **wypełniana będzie na podstawie wyrysowanych upraw**, także trwałych np. sadowniczych, trwałych użytków zielonych.
-  **Nie ma możliwości edytowania powierzchni w części alfanumerycznej** zarówno dla działek rolnych, powierzchni niezgłoszonych do płatności, jak i elementów EFA.
-  *Wyjątek od tej zasady dotyczy wyłącznie działek rolnych położonych na działkach referencyjnych, dla których rolnik zgłosi rozbieżność np. w celu powiększenia powierzchni MKO, zmiany granicy odniesienia działki referencyjnej, podziału/scalenia działki referencyjnej. W tej sytuacji będzie możliwa edycja w zakresie położenia i powierzchni tych położenia dla działki rolnej.*





## Logowanie do aplikacji eWniosekPlus


- ❑ Rolnicy, którzy posiadają login i kod dostępu do aplikacji eWniosek (aplikacja działająca w latach 2015-2017) będą mogli zalogować się do aplikacji eWniosekPlus.
- ❑ Rolnicy nie posiadający loginu i kodu dostępu przy pierwszym logowaniu do aplikacji eWniosekPlus muszą podać trzy dane weryfikacyjne:
  - numer identyfikacyjny,
  - kwotę ostatniego przelewu otrzymanego z ARiMR, zrealizowanego w roku 2017 (w przypadku braku płatności w roku 2017 należy wprowadzić wartość 0),
  - 8 ostatnich cyfr numeru rachunku bankowego (numer rachunku bankowego zgodny z numerem w ewidencji producentów).

Wskazane jest podanie adresu e-mail, na który będą przekazywane powiadomienia


**ARiMR zaleca utworzenie konta zarówno dla rolnika, jak i doradcy przed rozpoczęciem naboru wniosków w roku 2018.**



# Logowanie w aplikacji eWniosek



Agencja Restrukturyzacji  
i Modernizacji Rolnictwa



Aplikacja e-Wniosek działa na przeglądarkach: Internet Explorer 11.x, Firefox 33.x, Chrome 39.x, Opera 27.x lub w wersjach wyższych.

Login \*

Hasło \*

Zaloguj

Nie pamiętam hasła / Odblokuj konto

Wniosek o nadanie loginu

**Ważne: Nasze strony wykorzystują pliki cookies.**


Używamy cookies w celach funkcjonalnych, aby umożliwić prawidłowe działanie witryny.  
Logując się i korzystając z aplikacji zgadzasz się na ich używanie oraz zapisanie w pamięci urządzenia.  
Możesz samodzielnie zarządzać cookies zmieniając odpowiednio ustawienia Twojej przeglądarki.  
Więcej informacji w [polityce prywatności](#).

Akceptuję

\* Zrzuty ekranowe pochodzą z aplikacji eWniosek. **Do czasu uruchomienia aplikacji eWniosekPlus w marcu 2018 konta mogą być tworzone w aplikacji eWniosek.**



# Logowanie w aplikacji eWniosek - dane weryfikujące



Agencja Restrukturyzacji  
i Modernizacji Rolnictwa

Podaj dane weryfikujące Twoją tożsamość

Login \*

8 ostatnich cyfr numeru rachunku bankowego \*

Ostatnia kwota wypłacona przez Agencję w roku poprzednim \*

Adres e-mail

☐ Zapoznałem się z [regulaminem](#) i akceptuję jego postanowienia

**Dalej**

**Ważne: Nasze strony wykorzystują pliki cookies.**


Używamy cookies w celach funkcjonalnych, aby umożliwić prawidłowe działanie witryny. Logując się i korzystając z aplikacji zgadzasz się na ich używanie oraz zapisanie w pamięci urządzenia. Możesz samodzielnie zarządzać cookies zmieniając odpowiednio ustawienia Twojej przeglądarki. Więcej informacji w [polityce prywatności](#).




**Akceptuję**

\* Zrzuty ekranowe pochodzą z aplikacji eWniosek. Do czasu uruchomienia aplikacji eWniosekPlus w marcu 2018 konta mogą być tworzone w aplikacji eWniosek.



# Wybór wniosku w aplikacji eWniosekPlus

 Wnioski

NOWE

ROBOCZE

WYSŁANE

Wniosek o przyznanie płatności 2018

Wniosek o przyznanie płatności w Kampanii 2018.

WYBIERZ

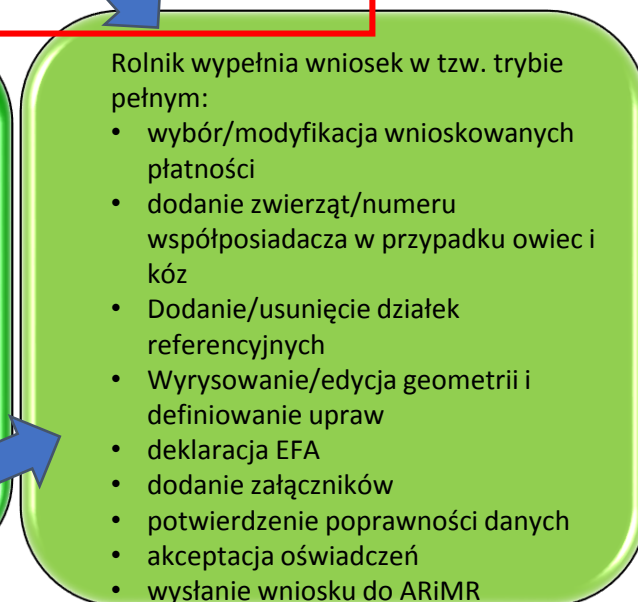
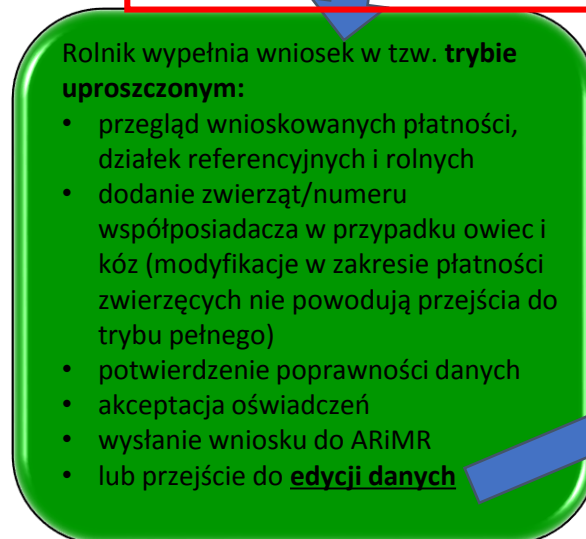
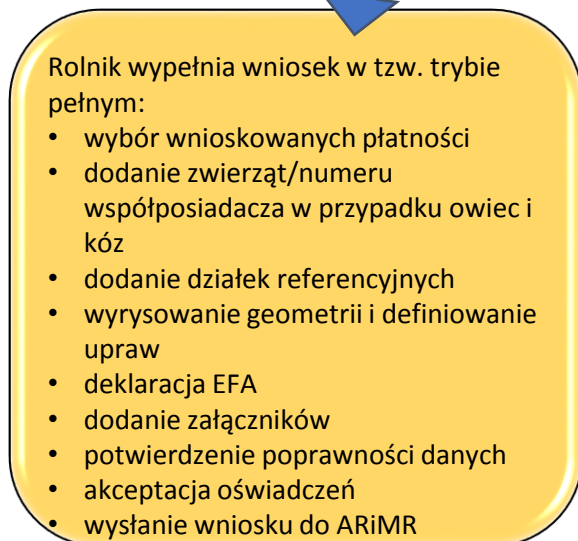
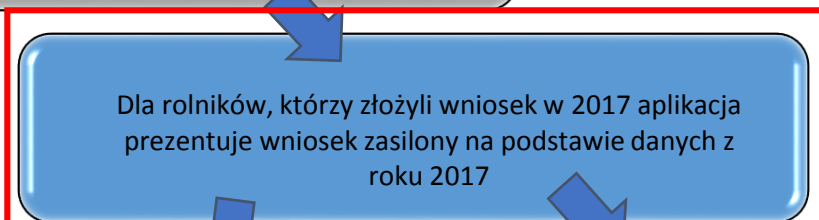
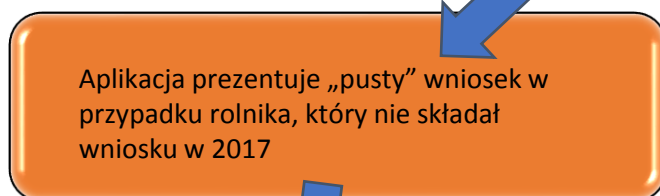
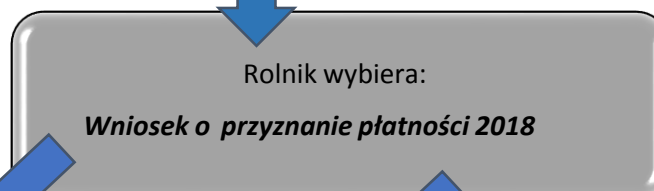
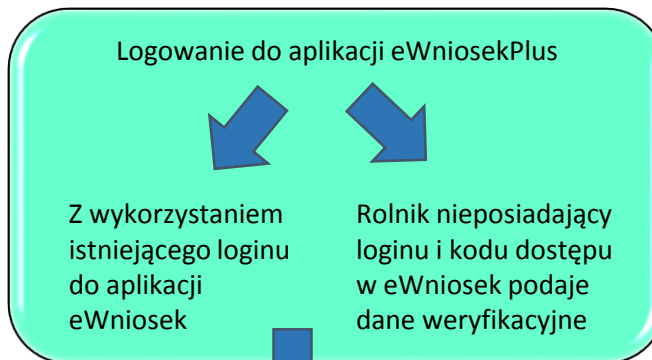
Wniosek o wystąpienie z SMG

Oświadczenie o wystąpieniu z systemu dla małych gospodarstw.

WYBIERZ

\* Zrzuty ekranowe pochodzą z prototypu aplikacji eWniosekPlus. Docelowy wygląd aplikacji może się różnić od zaprezentowanych zrzutów.

## Proces składania wniosku w aplikacji eWniosekPlus

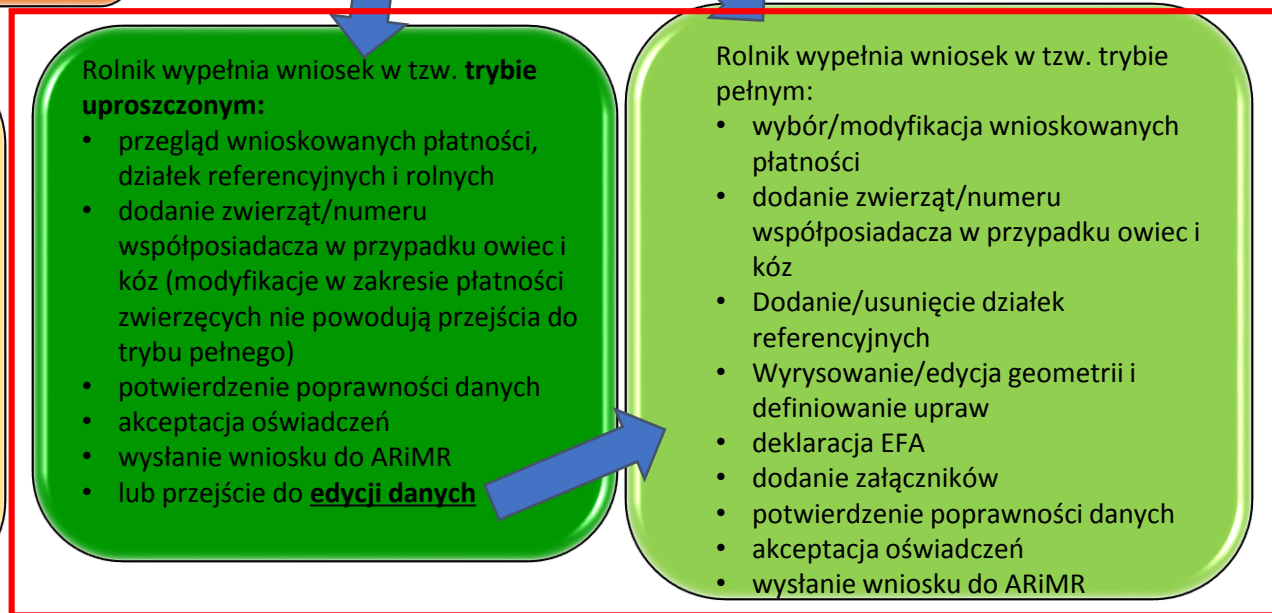
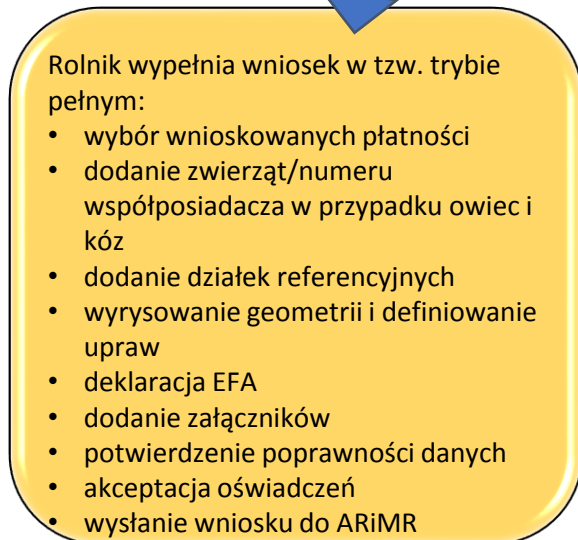
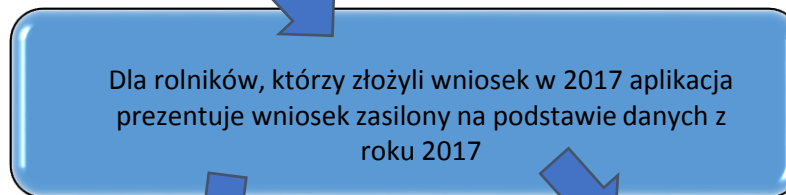
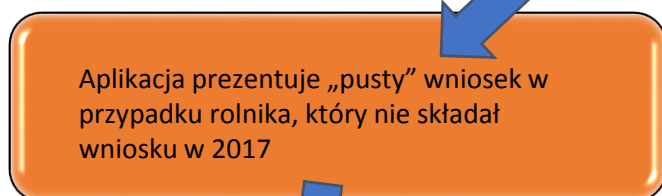
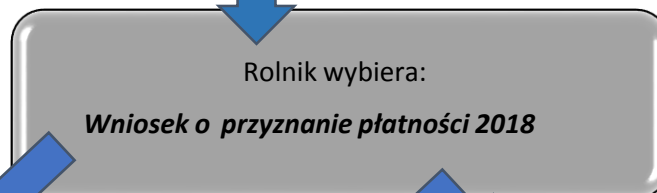




## Personalizacja danych we wniosku na podstawie wniosku z 2017

- ❑ Dla rolników, którzy złożyli wnioski w roku 2017, niezależnie od tego czy wniosek został złożony elektronicznie z wykorzystaniem aplikacji eWniosek czy w formie papierowej, w roku 2018 w aplikacji eWniosekplus zostaną przygotowane **dane we wniosku na podstawie danych z wniosku z roku 2017**.
- ❑ Wnioskowania o płatności będą generowane zgodnie z danymi spersonalizowanymi na podstawie kampanii 2017 (personalizowane są wnioskowania o wszystkie płatności poza płatnością do bydła).
- ❑ Działki referencyjne generowane będą na podstawie działek referencyjnych ze sprawy z kampanii 2017.
- ❑ Granice upraw/działki rolne
  - Na podstawie wyrysowanych przez rolnika w kampanii 2017 geometrii działek rolnych w eWniosekPlus zostaną utworzone **geometrie upraw**, które dodatkowo będą ograniczone automatycznie do granic maksymalnego kwalifikowanego obszaru – MKO.

## Proces składania wniosku w aplikacji eWniosekPlus





## Tryby wypełniania wniosku

W aplikacji eWniosekPlus dostępne będą dwa tryby wypełniania wniosku tryb uproszczony oraz tryb pełny.

**Tryb uproszczony będzie dostępny dla:**

- rolników uczestniczących w systemie dla małych gospodarstw,
- rolników, dla których **suma gruntów ornych** z działek referencyjnych spersonalizowanych na podstawie kampanii 2017 wynosi **poniżej 10 ha**.
- dodatkowo rolnik nie ubiega się o płatności PRS, PRSK, RE i/lub płatności zalesieniowe.

Dostępna będzie jedna zakładka „**Podsumowanie**” prezentująca dane w zakresie wnioskowanych płatności, działek referencyjnych, powierzchni niezgłoszonych oraz działek rolnych wygenerowanych na podstawie danych z kampanii 2017





## Tryb uproszczony wypełniania wniosku

- ☐ Dostępna będzie jedna zakładka „Podsumowanie” prezentująca dane w zakresie wnioskowanych pól, działek referencyjnych, powierzchni niezgłoszonych oraz działek rolnych wygenerowanych na podstawie danych z kampanii 2017.
- ☐ Po zatwierdzeniu zgodności danych w zakresie rodzaju wnioskowanych pól, jak również powierzchni i położenia konkretnych grup upraw oraz akceptacji oświadczeń rolnik ma możliwość wysłania (złożenia) wniosku bez konieczności nanoszenia zmian.
- ☐ W ramach trybu uproszczonego wypełniania wniosku **dopuszczalna jest modyfikacja deklaracji w zakresie pól do zwierząt bez konieczności przejścia do trybu pełnego.**
- ☐ **W przypadku konieczności modyfikacji danych** poprzez np. dodanie lub usunięcie pól lub działki referencyjnej, zmianę powierzchni zgłaszanej do pól rolnik przechodzi do **edycji danych w trybie pełnym.**




## Dane prezentowane w trybie uproszczonym w zakładce „Podsumowanie”


- ☐ Producent – prezentuje dane podmiotowe rolnika
- ☐ Płatności – prezentuje wszystkie płatności (nie tylko te wnioskowane)
- ☐ Działki referencyjne – prezentuje przegląd działek referencyjnych (ewidencyjnych) we wniosku
- ☐ Działki rolne – prezentuje przegląd działek rolnych we wniosku, działki prezentowane są na mapkach
- ☐ Powierzchnie niezgłoszone do płatności (o ile takie występują)
- ☐ Załączniki








W celu przesłania wniosku do ARiMR konieczne jest potwierdzenia **poprawności prezentowanych danych we wniosku**. Pod sekcją *Załączniki* znajduje się checkbox „**Potwierdzam poprawność danych**”, który należy zaznaczyć, aby uaktywnić opcję „**WYŚLIJ WNIOSEK**”.





# Prezentowane sekcje w zakładce Podsumowanie


 Agencja Restrukturyzacji  
i Modernizacji Rolnictwa


 Kreator wniosku o płatność



 Wnioski

 LPIS


 Doradcy

 Pomoc

PODSUMOWANIE

Producent	Numer identyfikacyjny: 012345678
Płatności	Liczba płatności: 7
Działki referencyjne Całkowita powierzchnia kwalifikowalna: 2,69 ha	Liczba działek: 4
Działki rolne	Liczba działek: 6
Załączniki	

☐ Potwierdzam poprawność danych

 Przejdź do  
EDYCJI DANYCH

WYŚLIJ WNIOSEK →

- \* Zrzuty ekranowe pochodzą z prototypu aplikacji eWniosekPlus. Docelowy wygląd aplikacji może się różnić od zaprezentowanych zrzutów.



# Dane producenta i płatności w zakładce Podsumowanie w trybie uproszczonym

☰ Kreator wniosku o płatność



## PODSUMOWANIE

### Producent

Numer identyfikacyjny: 012345678 ^

Nazwisko / Nazwa pełna  
Kowalski

Pierwsze imię / Nazwa skrócona  
Jan

Drugie imię / Nazwa organu...  
Andrzej

PESEL  
12345678912

REGON

NIP  
-

Kod kraju  
PL

Numer paszportu

### Płatności

Liczba płatności: 7 ^

☒ Jednolita płatność obszarowa, płatność za zazielenienie oraz płatność dodatkowa

☒ Płatność dla młodych rolników

Oświadczam, że:

☐ Samodzielnie prowadzę gospodarstwo rolne

☒ Pozostaję w związku małżeńskim i razem prowadzimy gospodarstwo rolne

PESEL małżonka

12345678913

☐ Sprawuję faktyczną i trwałą kontrolę nad osobą prawną

☐ Samodzielnie lub wspólnie z innymi rolnikami (którym nadano numer identyfikacyjny), sprawuję faktyczną i trwałą kontrolę nad grupą osób, w tym nad spółką cywilną lub jednostką organizacyjną nieposiadającą osobowości prawnej

- \* Zrzuty ekranowe pochodzą z prototypu aplikacji eWniosekPlus. Docelowy wygląd aplikacji może się różnić od zaprezentowanych zrzutów.



# Działki referencyjne w zakładce Podsumowanie w trybie uproszczonym

☰ Kreator wniosku o płatność



PODSUMOWANIE

Producent

Numer identyfikacyjny 012345678

Płatności

Liczba płatności: 7

Działki referencyjne

Całkowita powierzchnia kwalifikowalna: 2,69 ha

Liczba działek: 4

160704_2.0012.310 WIERZBIE, Łąbinowice, nyski, OPOLSKIE	MKO: 1,19 ha	Hektar kwalifikowany: 0,00 ha Grunty orne: 0,87 ha
160704_2.0012.343 WIERZBIE, Łąbinowice, nyski, OPOLSKIE	MKO: 0,50 ha	Hektar kwalifikowany: 0,50 ha Grunty orne: 0,00 ha
160704_2.0012.307/1 WIERZBIE, Łąbinowice, nyski, OPOLSKIE	MKO: 0,47 ha	Hektar kwalifikowany: 0,37 ha Grunty orne: 0,28 ha
160704_2.0012.312 WIERZBIE, Łąbinowice, nyski, OPOLSKIE	MKO: 0,53 ha	Hektar kwalifikowany: 0,00 ha Grunty orne: 0,87 ha

WYŚWIETL PEG DLA WSZYSTKICH DZIAŁEK

- \* Zrzuty ekranowe pochodzą z prototypu aplikacji eWniosekPlus. Docelowy wygląd aplikacji może się różnić od zaprezentowanych zrzutów.

# Działki referencyjne w zakładce Podsumowanie w trybie uproszczonym

☰ Kreator wniosku o płatność



PODSUMOWANIE

Działki rolne

Liczba działek: 6

A  
JPO

Powierzchnia: 0,50 ha

MAPA

Położenie działki rolnej

Działka referencyjna  
160704\_2.0012.343

Powierzchnia  
0,50 ha

Obszar ONW

Płatność ONW  
0,00 ha



✎ Przejdź do  
EDYCJI DANYCH

WYŚLIJ WNIOSEK →

- \* Zrzuty ekranowe pochodzą z prototypu aplikacji eWniosekPlus. Docelowy wygląd aplikacji może się różnić od zaprezentowanych zrzutów.



# Wysłanie wniosku lub przejście do edycji danych

☰ Kreator wniosku o płatność



## PODSUMOWANIE

Producent	Numer identyfikacyjny 012345678
Płatności	Liczba płatności: 7
Działki referencyjne <small>Całkowita powierzchnia kwalifikowalna: 2,69 ha</small>	Liczba działek: 4
Działki rolne	Liczba działek: 6
Załączniki	

☒ Potwierdzam poprawność danych

W celu wysłania wniosku należy potwierdzić poprawność danych

Potwierdzenie poprawności danych uaktywnia opcję WYŚLIJ WNIOSEK

W przypadku konieczności modyfikacji danych we wniosku należy wybrać opcję *Przejdź do EDYCJI DANYCH*

Przejdź do EDYCJI DANYCH

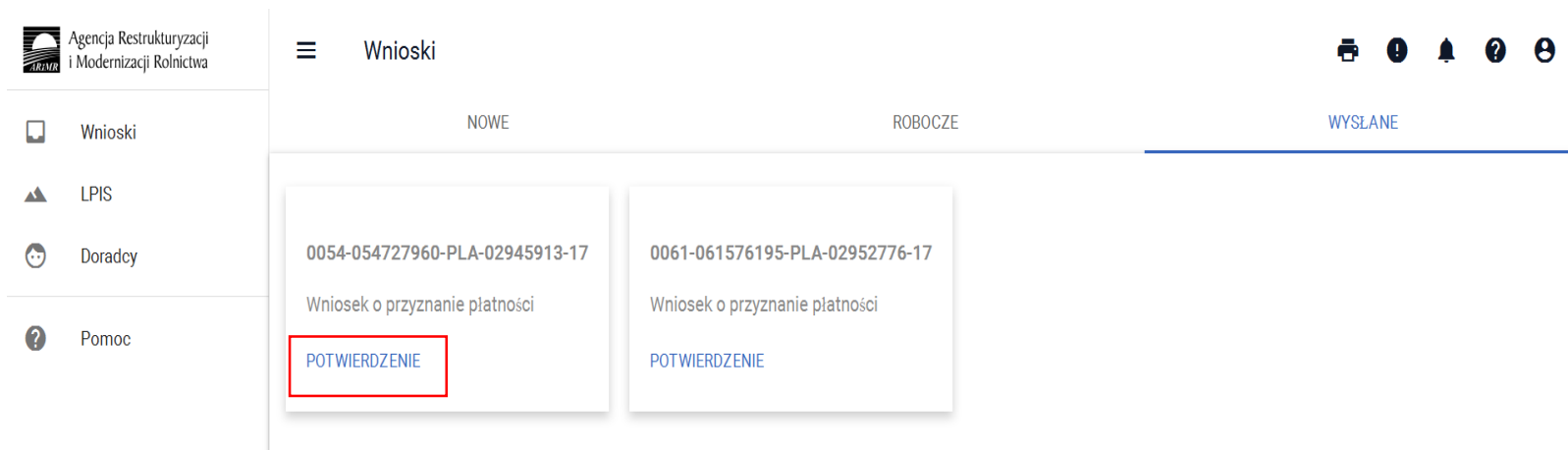
WYŚLIJ WNIOSEK →

- \* Zrzuty ekranowe pochodzą z prototypu aplikacji eWniosekPlus. Docelowy wygląd aplikacji może się różnić od zaprezentowanych zrzutów.



# Przegląd wniosków, potwierdzenie wysłania wniosku

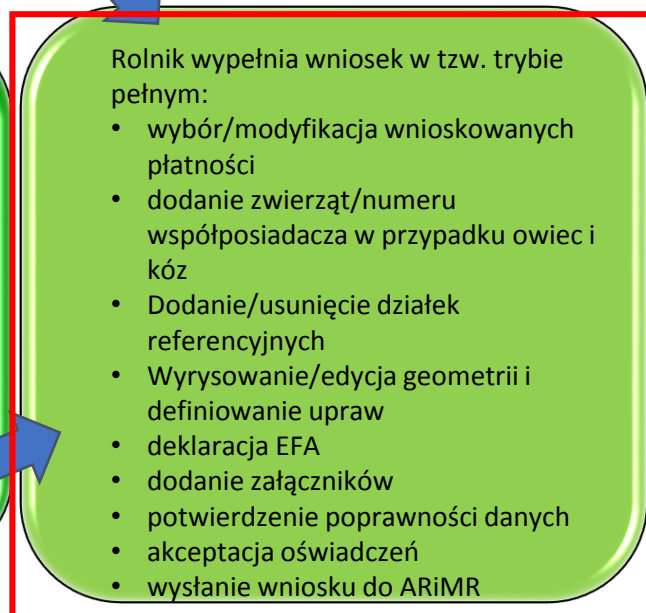
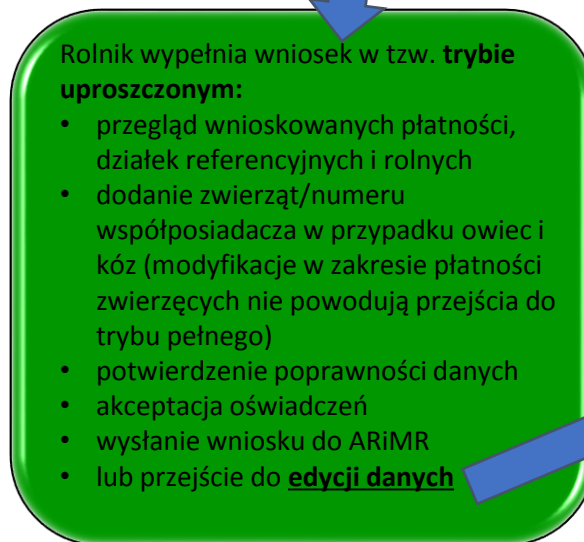
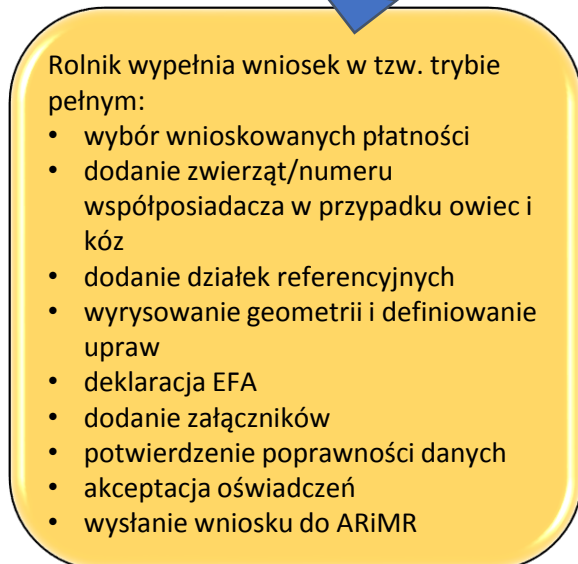
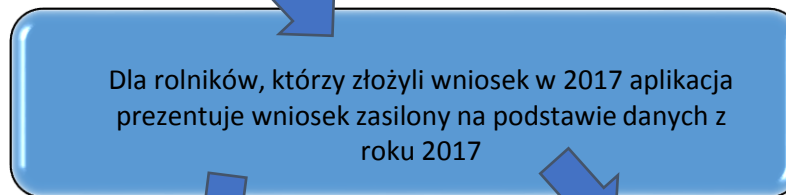
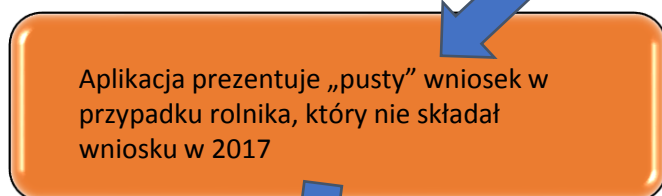
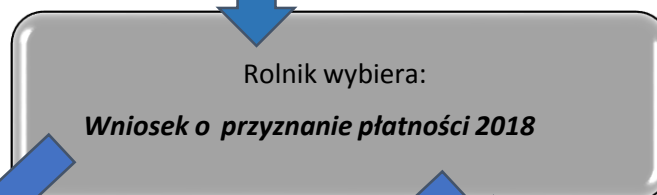
**Wysłany wniosek** będzie prezentowany w zakładce **Wysłane**, gdzie dostępne będzie także **potwierdzenia wysłania wniosku**.



\* Zrzuty ekranowe pochodzą z prototypu aplikacji eWniosekPlus. Docelowy wygląd aplikacji może się różnić od zaprezentowanych zrzutów.



## Proces składania wniosku w aplikacji eWniosekPlus





## Tryb pełny wypełniania wniosku

**Tryb pełny** będzie dostępny dla:

- ☐ rolników, którzy wybrali opcję edycji danych w ramach trybu uproszczonego,
- ☐ rolników, którzy nie spełnili kryterium trybu uproszczonego (wnioski, w których suma gruntów ornych z działek referencyjnych (ewidencyjnych) spersonalizowanych na podstawie kampanii 2017 wynosi powyżej 10 ha.
- ☐ rolników, którzy po raz pierwszy składają wniosek o płatności.

**W trybie pełnym dostępne będą trzy zakładki:**

„Wniosek”, „Mapa” i „Podsumowanie”.

- ☐ Dane będą wprowadzane w zakładkach „Wniosek” i „Mapa”, przy czym większość danych będzie wprowadzana w zakładce „Mapa”.
- ☐ W zakładce „Podsumowanie” dostępny będzie przegląd danych we wniosku bez możliwości edycji.



## Dane wprowadzane w zakładce Wniosek

- ☐ Wybór wnioskowanych płatności
- ☐ Dodawanie załączników z poziomu wnioskowania w przypadku:
  - płatności do powierzchni uprawy buraków cukrowych,
  - płatności do powierzchni uprawy ziemniaków skrobiowych,
  - płatności do powierzchni uprawy pomidorów,
  - płatności do powierzchni uprawy konopi włóknistych.

Płatności do upraw

☒ Płatność do powierzchni uprawy buraków cukrowych

Umowa:

[DODAJ UMOWĘ](#)

\* Zrzuty ekranowe pochodzą z prototypu aplikacji eWniosekPlus. Docelowy wygląd aplikacji może się różnić od zaprezentowanych zrzutów.

- ☐ Dodawanie załączników w sekcji Załączniki
- ☐ *Edycja położeń i powierzchni działek rolnych w przypadku zgłoszenia rozbieżności*

## Dane wprowadzane w zakładce Wniosek

### ☐ Płatność do krów i płatność do bydła

- Zwierzęta **wnioskodawcy** pobierane z bazy identyfikacji i rejestracji zwierząt (wybrane zwierzęta dodawane do wniosku)
- W przypadku zwierząt zarejestrowanych na współposiadacza, w tym małżonka, znaki zwierząt należy wprowadzić manualnie

### ☐ Płatność do owiec i płatność do kóz

- Znaki zwierząt nie są dodawane ani prezentowane w aplikacji
- W przypadku zwierząt zarejestrowanych na współposiadacza, w tym małżonka, należy wprowadzić jego numer producenta

Płatności do zwierząt

☒ Płatność do krów

Zwierzęta zadeklarowane do płatności

Krowy

☒ Płatność do bydła

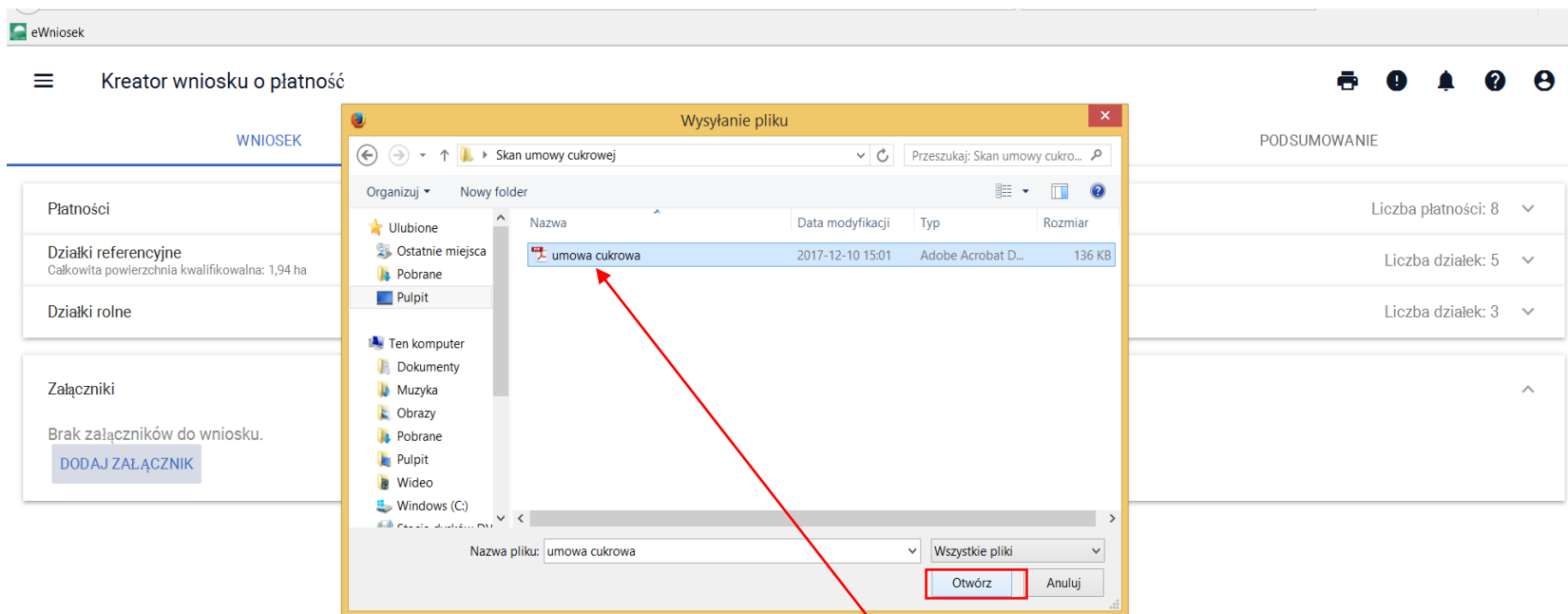
Zwierzęta zadeklarowane do płatności

Bydło

☒ Płatność do owiec

☒ Płatność do kóz

## Dodawanie załączników w sekcji załączniki



The screenshot displays the 'eWniosek' application interface. On the left, the 'Kreator wniosku o płatność' (Payment application creator) sidebar is visible, with sections for 'Płatności' (Payments), 'Działki referencyjne' (Reference plots), 'Działki rolne' (Agricultural plots), and 'Załączniki' (Attachments). The 'Załączniki' section shows 'Brak załączników do wniosku.' (No attachments to the application.) and a 'DODAJ ZAŁĄCZNIK' (Add attachment) button. The main area shows the 'Wysyłanie pliku' (Sending file) dialog box, which is open to the 'Skan umowy cukrowej' (Scan sugar contract) folder. The file 'umowa cukrowa' (sugar contract) is selected. The dialog box shows the file's details: 'umowa cukrowa', '2017-12-10 15:01', 'Adobe Acrobat D...', and '136 KB'. The 'Otwórz' (Open) button is highlighted with a red box. A red arrow points from the 'Otwórz' button to a text box below.

Nazwa	Data modyfikacji	Typ	Rozmiar
umowa cukrowa	2017-12-10 15:01	Adobe Acrobat D...	136 KB


Należy wybrać odpowiedni plik i wybrać opcję Otwórz



# Dodawanie załączników w sekcji załączniki

☰ Kreator wniosku o płatność 🖨️ ⓘ 🔔 ? 👤

WNIOSEK      MAPA      PODSUMOWANIE

Płatności	Liczba płatności: 8 ▾
Działki referencyjne <small>Całkowita powierzchnia kwalifikowalna: 1,94 ha</small>	Liczba działek: 5 ▾
Działki rolne	Liczba działek: 3 ▾
Załączniki <span>Liczba załączników: 1 ▲</span>	
 umowa cukrowa.pdf <a href="#">DODAJ ZAŁĄCZNIK</a>	

Załącznik został dołączony

\* Zrzuty ekranowe pochodzą z prototypu aplikacji eWniosekPlus. Docelowy wygląd aplikacji może się różnić od zaprezentowanych zrzutów.

Analogicznie odbywa się dodanie załącznika w sekcji Płatności



## Dane wprowadzane w zakładce Mapa

- ☐ Dodawanie/usuwanie działek referencyjnych
- ☐ Definiowanie upraw (tylko na działkach referencyjnych wchodzących w skład gospodarstwa)
  1. Należy wyrysować granicę uprawy
  2. Następnie należy wybrać z wyświetlanego słownika roślin uprawnych odpowiednią uprawę

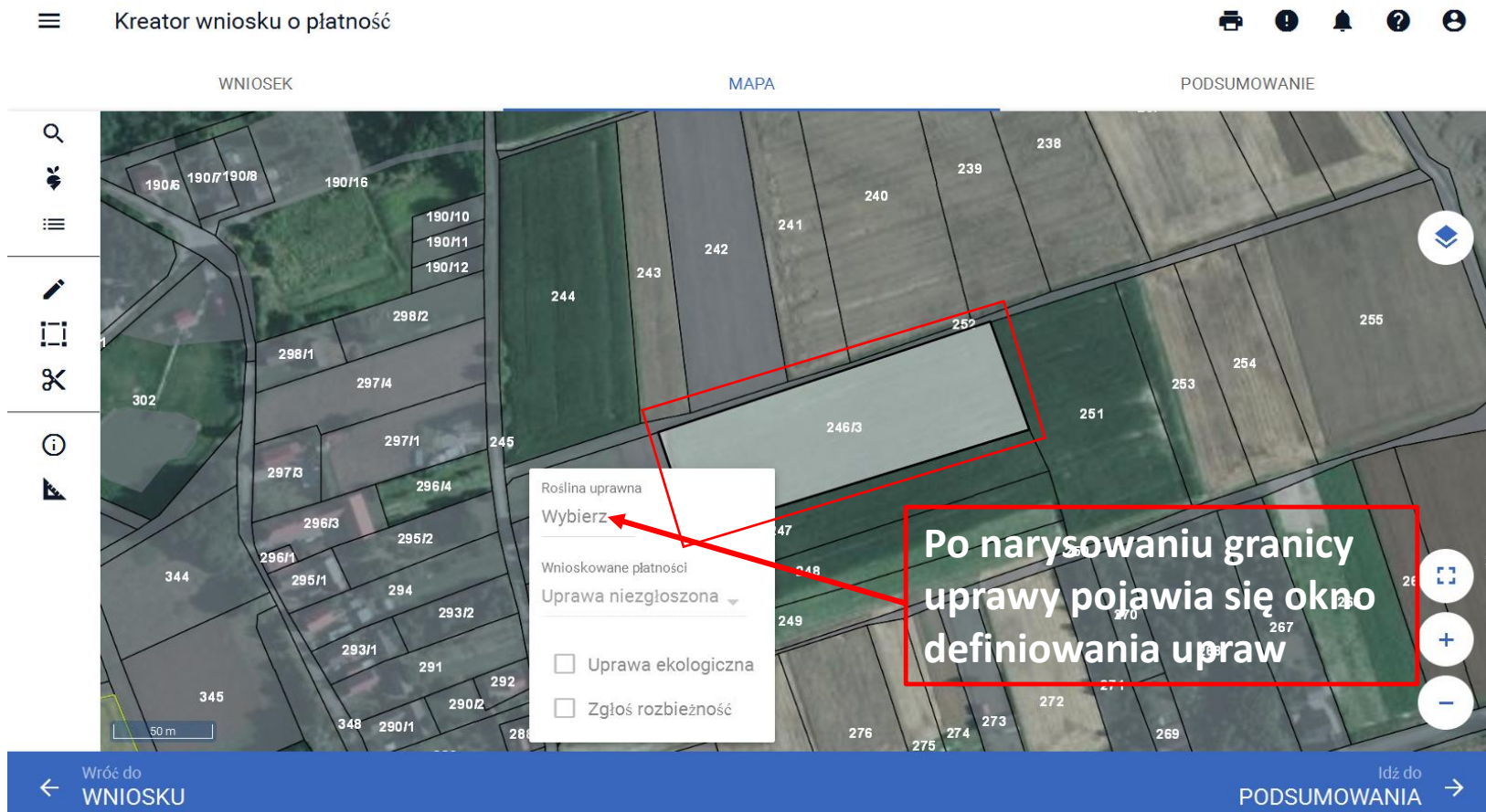
**Uwaga!** Dla rolników, uczestniczących w systemie dla małych gospodarstw w słowniku upraw dostępna będzie „uprawa JPO”, w związku z powyższym nie będzie konieczne rysownie oddzielnie granic dla każdej uprawy.

*Na przykład, jeżeli na działce referencyjnej położone są przylegające do siebie powierzchnie uprawy: jabłoni (0,50 ha), żyta ozimego (0,50 ha) oraz cebuli (0,05 ha) wówczas możliwe będzie narysowanie łącznej granicy tych trzech upraw (1,05 ha) i wybór w ramach definiowania uprawy „uprawy JPO” bez konieczności rysowania każdej z tych upraw oddzielnie.*

3. Następnie należy zaznaczyć wnioskowane płatności (JPO i ONW zaznaczane automatycznie)
4. W przypadku, gdy nie zostanie zaznaczona żadna z płatności powierzchnia wyrysowanej uprawy zostanie potraktowana jako powierzchnia niezgłoszona do płatności

- ☐ Definiowanie EFA

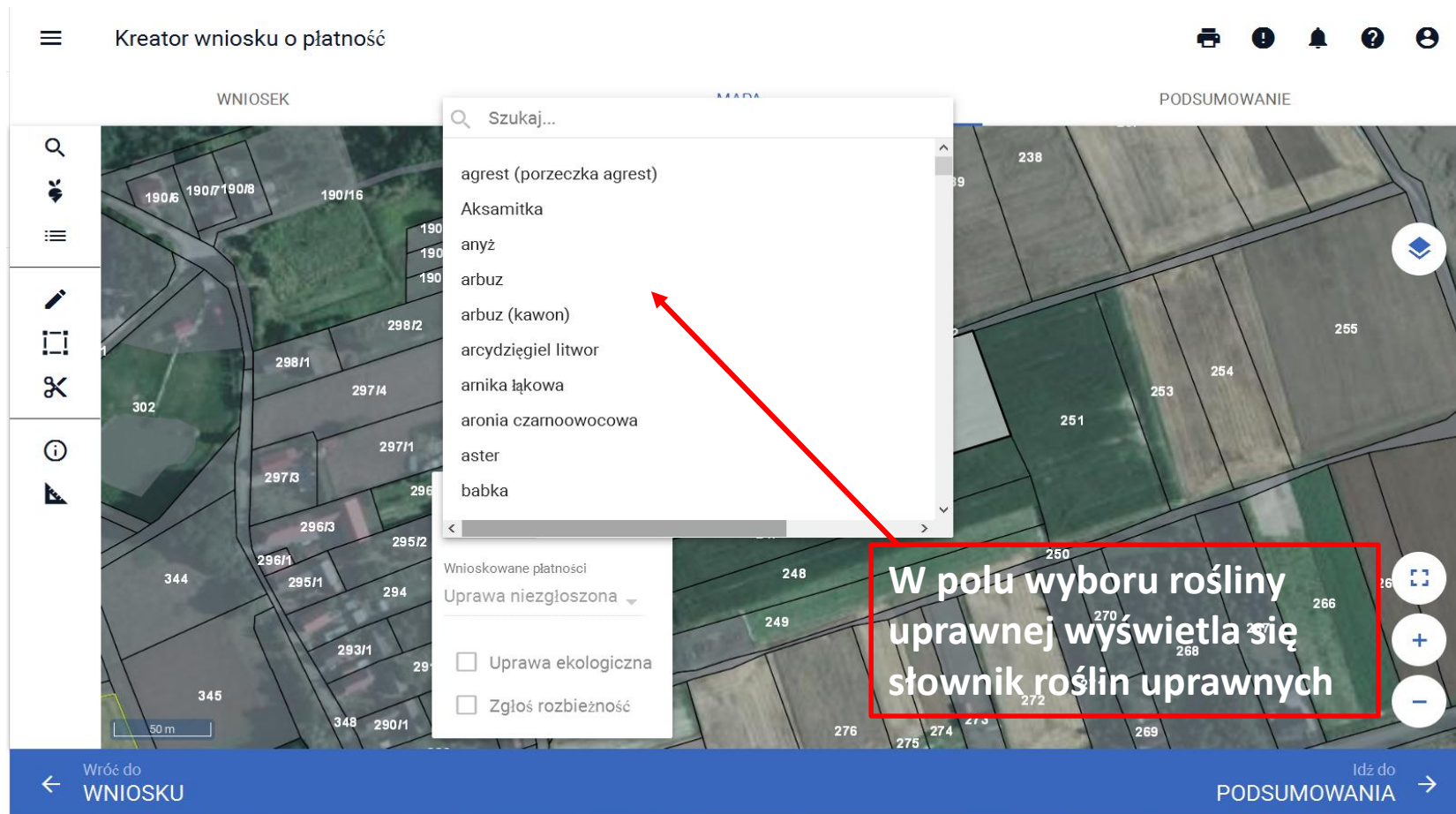
# Definiowanie uprawy



\* Zrzuty ekranowe pochodzą z prototypu aplikacji eWniosekPlus. Docelowy wygląd aplikacji może się różnić od zaprezentowanych zrzutów.

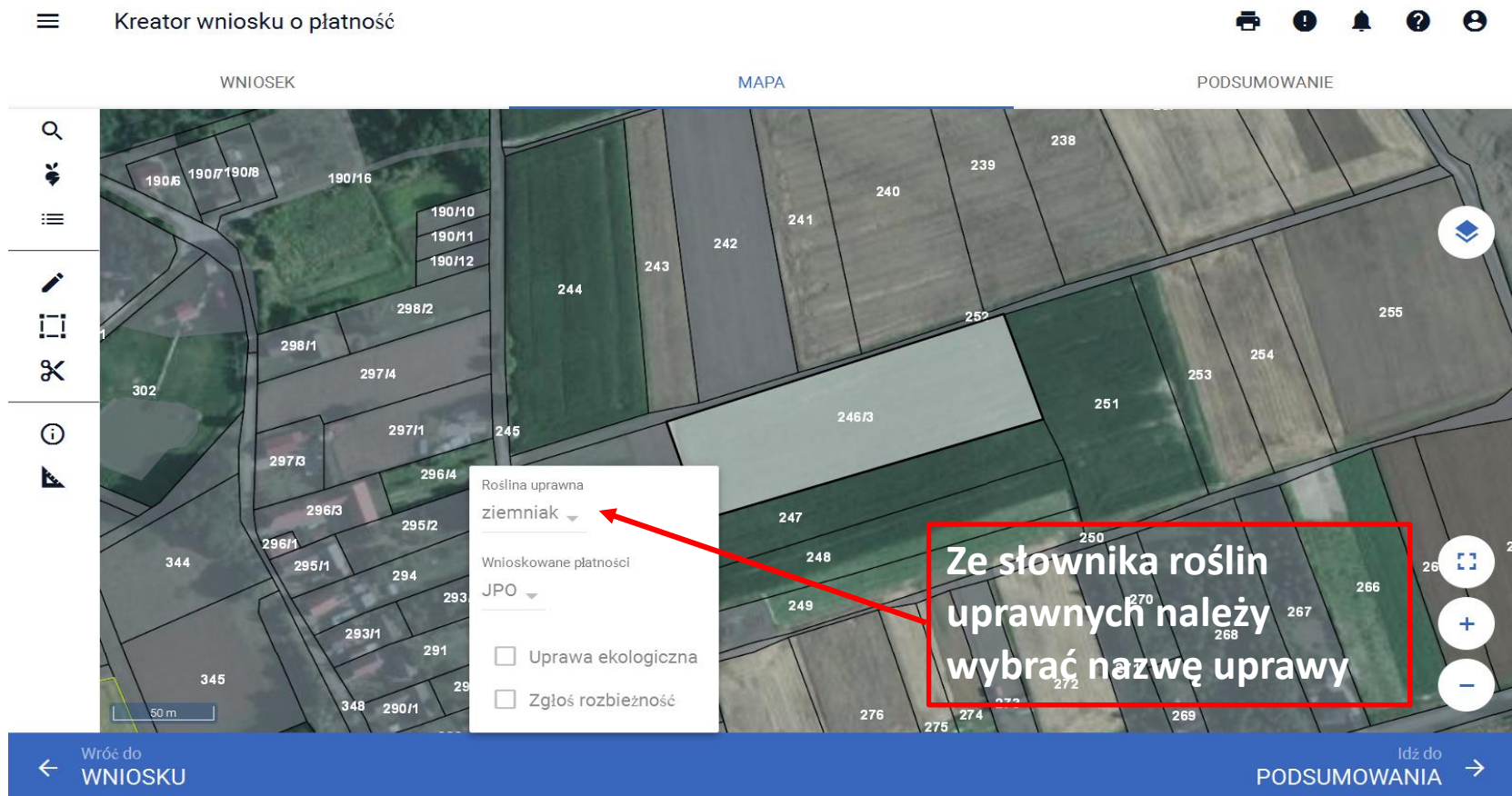


# Definiowanie uprawy



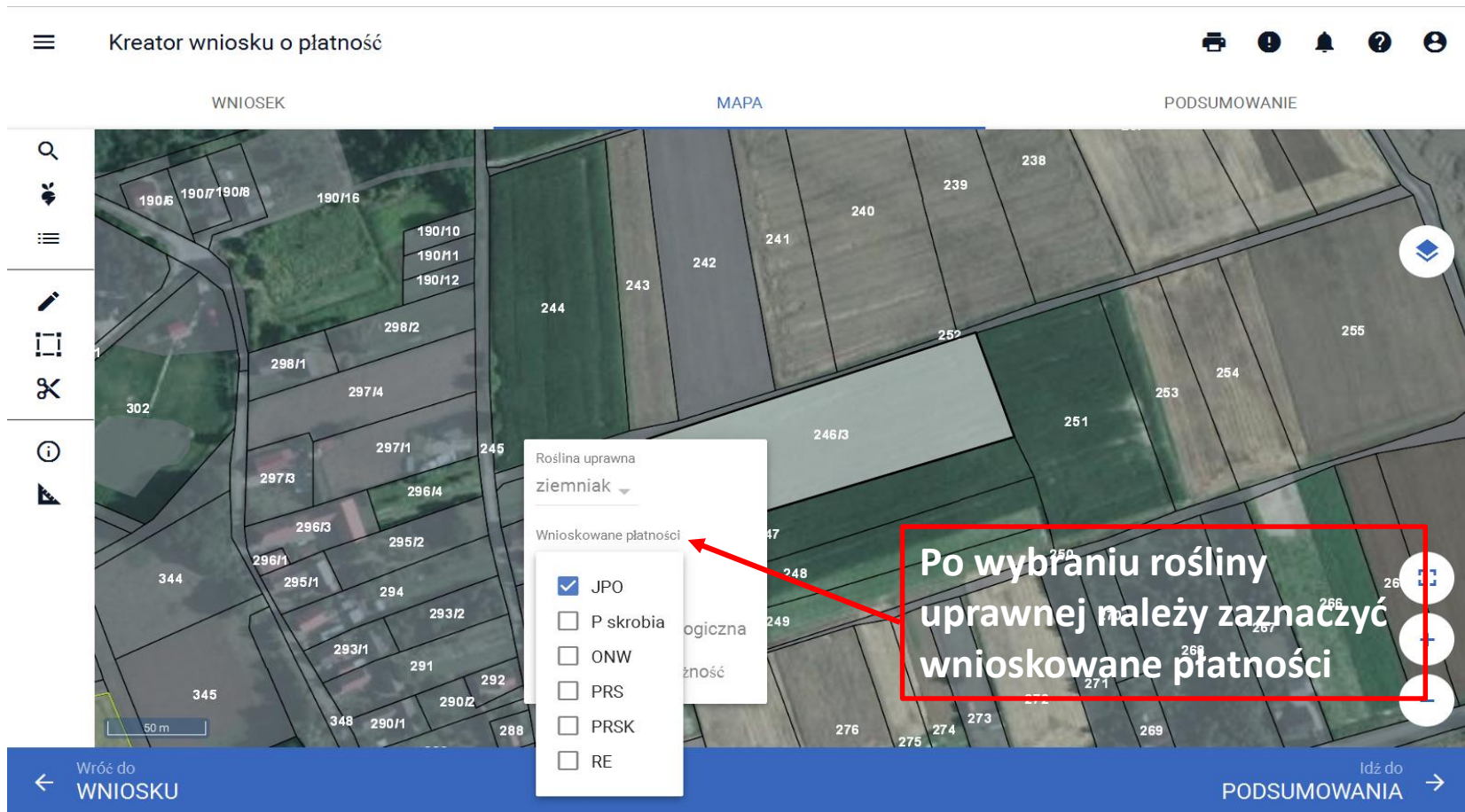
\* Zrzuty ekranowe pochodzą z prototypu aplikacji eWniosekPlus. Docelowy wygląd aplikacji może się różnić od zaprezentowanych zrzutów.

# Definiowanie uprawy



\* Zrzuty ekranowe pochodzą z prototypu aplikacji eWniosekPlus. Docelowy wygląd aplikacji może się różnić od zaprezentowanych zrzutów.

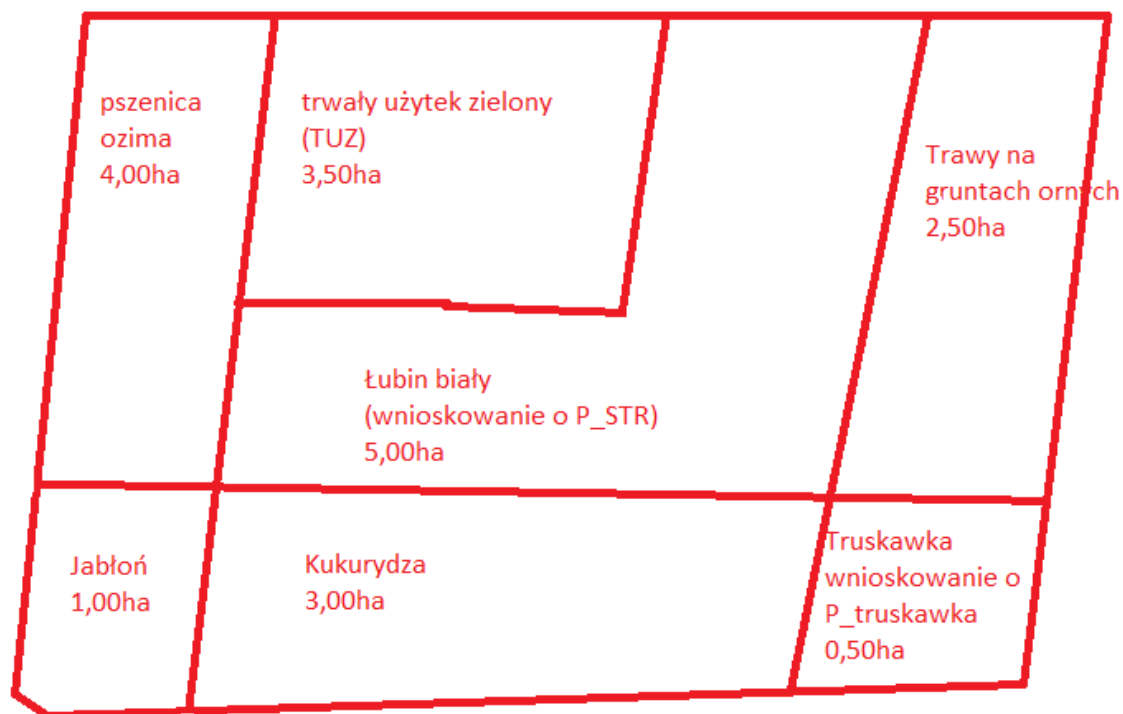
# Definiowanie uprawy



\* Zrzuty ekranowe pochodzą z prototypu aplikacji eWniosekPlus. Docelowy wygląd aplikacji może się różnić od zaprezentowanych zrzutów.

# Uprawy wyrysowane przez rolnika w aplikacji eWniosekPlus

W zakładce **Mapa** należy wyrysować geometrię upraw, a aplikacja zagreguje te geometrie do działek rolnych.




Podstawową czynnością jaką należy wykonać to **wyrysowanie granicy i wybór rośliny uprawnej oraz wybór płatności** a na tej podstawie pozostałe dane we wniosku aplikacja „wypełni sama”.



## Działki rolne wygenerowane na podstawie upraw w aplikacji eWniosekPlus

Aplikacja eWniosekPlus wygeneruje działki główne:

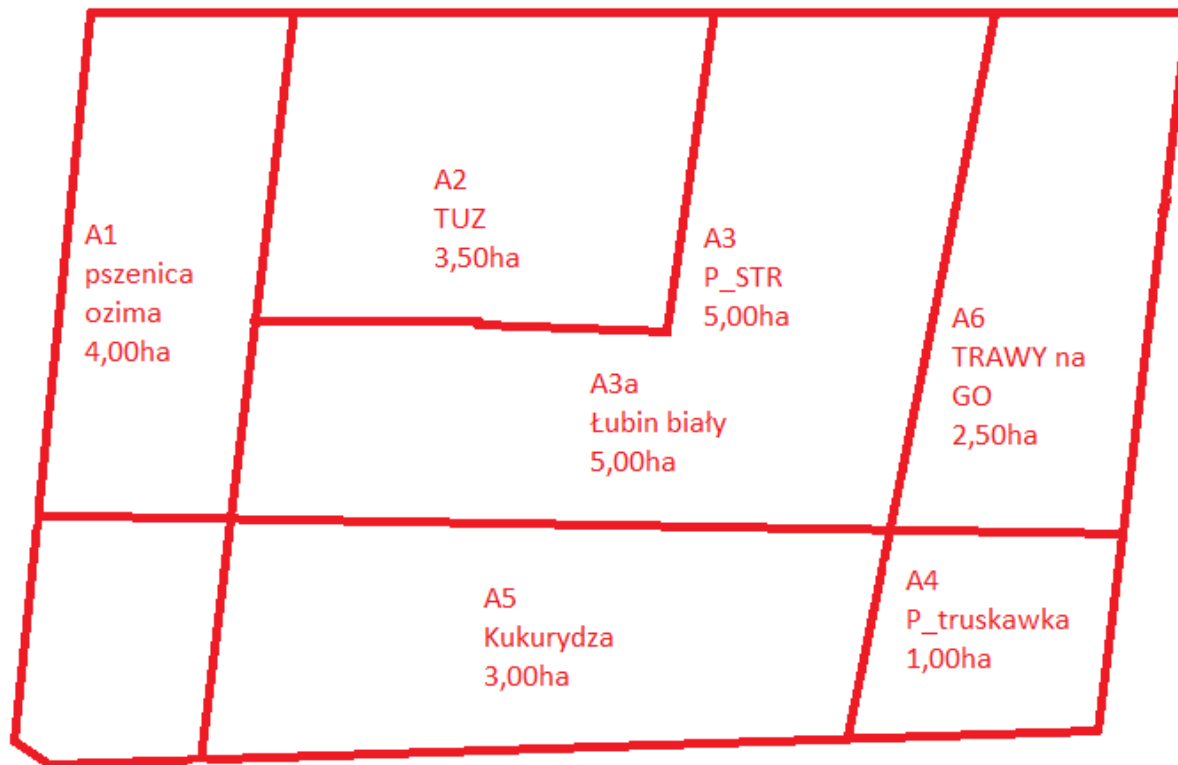






## Działki rolne wygenerowane na podstawie upraw w aplikacji eWniosekPlus

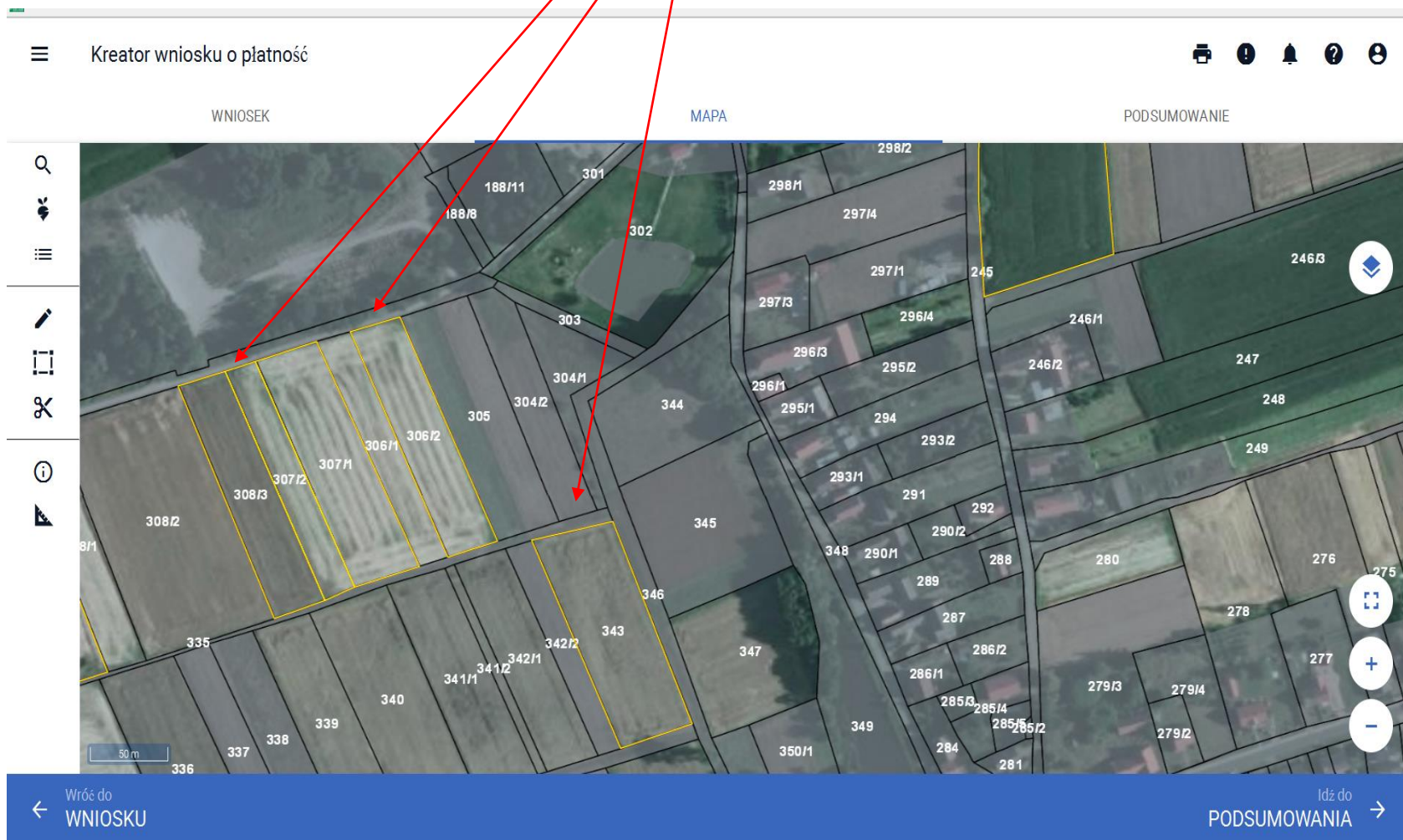
oraz działki podrzędne:



Aplikacja wypełni pozostałe dane dla działek referencyjnych, między innymi powierzchnię kwalifikującego się hektara ogółem itd.

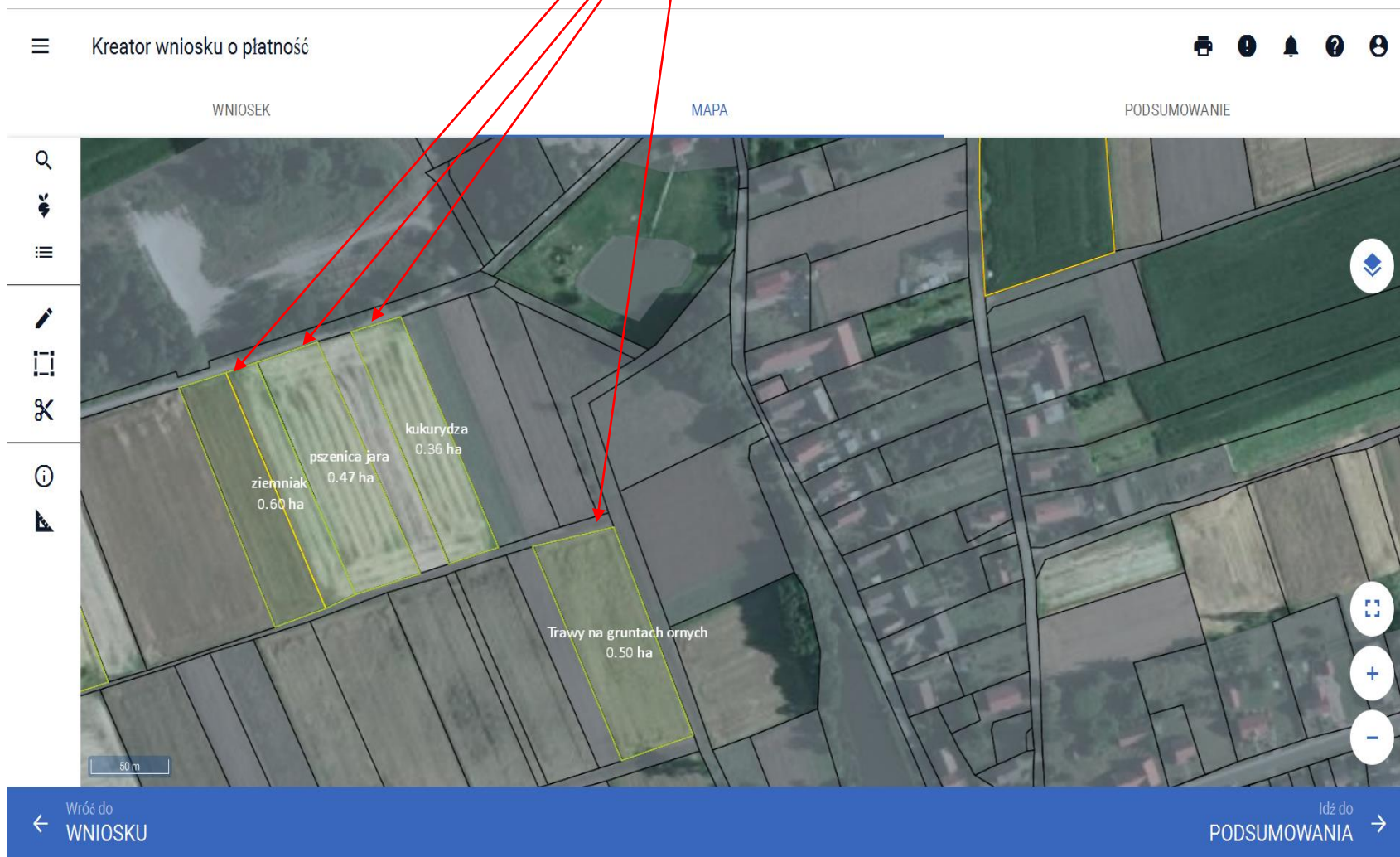
**Nie ma ryzyka popełnienia błędów w tym zakresie.**

## Działki referencyjne we wniosku rolnika



\* Zrzuty ekranowe pochodzą z prototypu aplikacji eWniosekPlus. Docelowy wygląd aplikacji może się różnić od zaprezentowanych zrzutów.

## Wyrysowane uprawy na działkach referencyjnych



\* Zrzuty ekranowe pochodzą z prototypu aplikacji eWniosekPlus. Docelowy wygląd aplikacji może się różnić od zaprezentowanych zrzutów.





## Lista działek referencyjnych w zakładce **Wniosek**

☰ Kreator wniosku o płatność

WNIOSEK      MAPA      PODSUMOWANIE

Płatności Liczba płatności: 8 ▾

Działki referencyjne Liczba działek: 5 ▲  
Całkowita powierzchnia kwalifikowalna: 1,94 ha

160704_2.0012.343 WIERZBIE, Łąbinowice, nyski, OPOLSKIE	MKO: 0,50 ha	Hektar kwalifikowany: 0,50 ha Grunty orne: 0,50 ha ▾
160704_2.0012.306/2 WIERZBIE, Łąbinowice, nyski, OPOLSKIE	MKO: 0,36 ha	Hektar kwalifikowany: 0,36 ha Grunty orne: 0,36 ha ▾
160704_2.0012.308/3 WIERZBIE, Łąbinowice, nyski, OPOLSKIE	MKO: 0,37 ha	Hektar kwalifikowany: 0,60 ha Grunty orne: 0,60 ha ▾
160704_2.0012.307/2 WIERZBIE, Łąbinowice, nyski, OPOLSKIE	MKO: 0,23 ha	Hektar kwalifikowany: 1,07 ha Grunty orne: 1,07 ha ▾
160704_2.0012.307/1 WIERZBIE, Łąbinowice, nyski, OPOLSKIE	MKO: 0,47 ha	Hektar kwalifikowany: 1,07 ha Grunty orne: 1,07 ha ▾

[WYŚWIETL PEG DLA WSZYSTKICH DZIAŁEK](#)

Działki rolne Liczba działek: 3 ▾

Załączniki ▾

\* Zrzuty ekranowe pochodzą z prototypu aplikacji eWniosekPlus. Docelowy wygląd aplikacji może się różnić od zaprezentowanych zrzutów.



Powierzchnie z bazy referencyjnej dla działki referencyjnej

Płatności		Liczba płatności: 8
Działki referencyjne		Liczba działek: 5
Całkowita powierzchnia kwalifikowalna: 1,94 ha		
160704_2.0012.343 WIERZBIE, Łąbinowice, nyski, OPOLSKIE	MKO: 0,50 ha	Hektar kwalifikowany: 0,50 ha Grunty orne: 0,50 ha
Powierzchnie PEG		
Maksymalny kwalifikowalny obszar (MKO)		0,50 ha
Największy spójny obszar MKO (NSO)		0,50 ha
Trwały użytek zielony (TUZ)		0,00 ha
Trwały użytek zielony cenny przyrodniczo (TUZ_C)		0,00 ha
Obszary zalesione po roku 2008 (PZ_O)		0,00 ha
Zagajniki o krótkiej rotacji (PZ_R)		0,00 ha
Obszar kwalifikujący się do płatności ONW (PEG_ONW)		0,50 ha
Grunt orny (PEG_ORNY)		0,50 ha
Sad (PEG_SAD)		0,00 ha
Pole zagospodarowania typu "Inny" (PEG_PZI)		0,00 ha
PEG_SOR		0,50 ha
PEG_PRD		0,00 ha
PEG_ZAL1		0,00 ha
PEG_ZAL2		0,00 ha
160704_2.0012.306/2 WIERZBIE, Łąbinowice, nyski, OPOLSKIE	MKO: 0,36 ha	Hektar kwalifikowany: 0,36 ha Grunty orne: 0,36 ha
160704_2.0012.308/3 WIERZBIE, Łąbinowice, nyski, OPOLSKIE	MKO: 0,37 ha	Hektar kwalifikowany: 0,60 ha Grunty orne: 0,60 ha

\* Zrzuty ekranowe pochodzą z prototypu aplikacji eWniosekPlus. Docelowy wygląd aplikacji może się różnić od zaprezentowanych zrzutów.



Zbiorcze zestawienie powierzchni z bazy referencyjnej dla wszystkich działek referencyjnych we wniosku

Agencja Restrukturyzacji i Modernizacji Rolnictwa

Wnioski

LPIS

Doradcy

Pomoc

Kreator wniosku o płatność

WNIOSEK

MAPA

PODSUMOWANIE

Płatności

Liczba płatności: 8

Działki referencyjne

Liczba działek: 5

Działki rolne

Liczba działek: 3

Załączniki

Idź do MAPY

Zestawienie powierzchni PEG

	MKO	NSO	TUZ	TUZ_C	PZ_O	PZ_R	PEG_ONW	PEG_ORNY	PEG_SAD	PEG_PZI	PEG_SOR	PEG_PRD	PEG_ZAL1	PEG_ZAL2
160704_2.0012.343	0,50 ha	0,50 ha	0,00 ha	0,00 ha	0,00 ha	0,00 ha	0,50 ha	0,50 ha	0,00 ha	0,00 ha	0,50 ha	0,00 ha	0,00 ha	0,00 ha
160704_2.0012.306/2	0,36 ha	0,36 ha	0,00 ha	0,00 ha	0,00 ha	0,00 ha	0,36 ha	0,36 ha	0,00 ha	0,00 ha	0,36 ha	0,00 ha	0,00 ha	0,00 ha
160704_2.0012.308/3	0,37 ha	0,37 ha	0,00 ha	0,00 ha	0,00 ha	0,00 ha	0,37 ha	0,37 ha	0,00 ha	0,00 ha	0,37 ha	0,00 ha	0,00 ha	0,00 ha
160704_2.0012.307/2	0,23 ha	0,23 ha	0,00 ha	0,00 ha	0,00 ha	0,00 ha	0,23 ha	0,23 ha	0,00 ha	0,00 ha	0,23 ha	0,00 ha	0,00 ha	0,00 ha
160704_2.0012.307/1	0,47 ha	0,47 ha	0,00 ha	0,00 ha	0,00 ha	0,00 ha	0,47 ha	0,47 ha	0,00 ha	0,00 ha	0,47 ha	0,00 ha	0,00 ha	0,00 ha

\* Zrzuty ekranowe pochodzą z prototypu aplikacji eWniosekPlus. Docelowy wygląd aplikacji może się różnić od zaprezentowanych zrzutów.



Lista działek rolnych w zakładce **Wniosek**  
wygenerowanych na podstawie wyrysowanych upraw



Kreator wniosku o płatność



WNIOSEK

MAPA

PODSUMOWANIE

Płatności

Liczba płatności: 8 ▾

Działki referencyjne

Całkowita powierzchnia kwalifikowalna: 1,94 ha

Liczba działek: 5 ▾

Działki rolne

Liczba działek: 3 ▲

A

JPO

Powierzchnia: 1,07 ha

MAPA ▾

B

JPO

Powierzchnia: 0,36 ha

MAPA ▾

C

JPO

Powierzchnia: 0,50 ha

ONW\_1: 0,50 ha

MAPA ▾

Załączniki ▾

\* Zrzuty ekranowe pochodzą z prototypu aplikacji eWniosekPlus. Docelowy wygląd aplikacji może się różnić od zaprezentowanych zrzutów.



Dla każdej działki rolnej będzie prezentowana mapa z jej geometrią  
(w zakładce **Wniosek**)

Działki rolne

Liczba działek: 3

A  
JPO

Powierzchnia: 1,07 ha

MAPA

Położenie działki rolnej

Działka referencyjna	Powierzchnia	Obszar ONW	Płatność ONW
160704_2.0012.308/3	0,37 ha	ONW_1	0,00 ha
160704_2.0012.307/2	0,23 ha	ONW_1	0,00 ha
160704_2.0012.307/1	0,47 ha	ONW_1	0,00 ha

\* Zrzuty ekranowe pochodzą z prototypu aplikacji eWniosekPlus. Docelowy wygląd aplikacji może się różnić od zaprezentowanych zrzutów.

Dla każdej działki rolnej będzie prezentowana mapa z jej geometrią  
(w zakładce **Wnioski**)


Działki rolne

Liczba działek: 3 ^

A JPO	Powierzchnia: 1,07 ha	MAPA ^
<b>B</b> JPO	Powierzchnia: 0,36 ha	MAPA ^

Położenie działki rolnej

Działka referencyjna	Powierzchnia	Obszar ONW	Płatność ONW
160704_2.0012.306/2	0,36 ha	ONW_1	0,00 ha



\* Zrzuty ekranowe pochodzą z prototypu aplikacji eWnioskiPlus. Docelowy wygląd aplikacji może się różnić od zaprezentowanych zrzutów.



Dla każdej działki rolnej będzie prezentowana mapa z jej geometrią  
(w zakładce **Wnioski**)

Działki rolne

Liczba działek: 3

A JPO	Powierzchnia: 1,07 ha	MAPA
B JPO	Powierzchnia: 0,36 ha	MAPA
C JPO	Powierzchnia: 0,50 ha	ONW_1: 0,50 ha


Położenie działki rolnej

Działka referencyjna  
160704\_2.0012.343

Powierzchnia  
0,50 ha

Obszar ONW  
ONW\_1

Płatność ONW  
0,50 ha

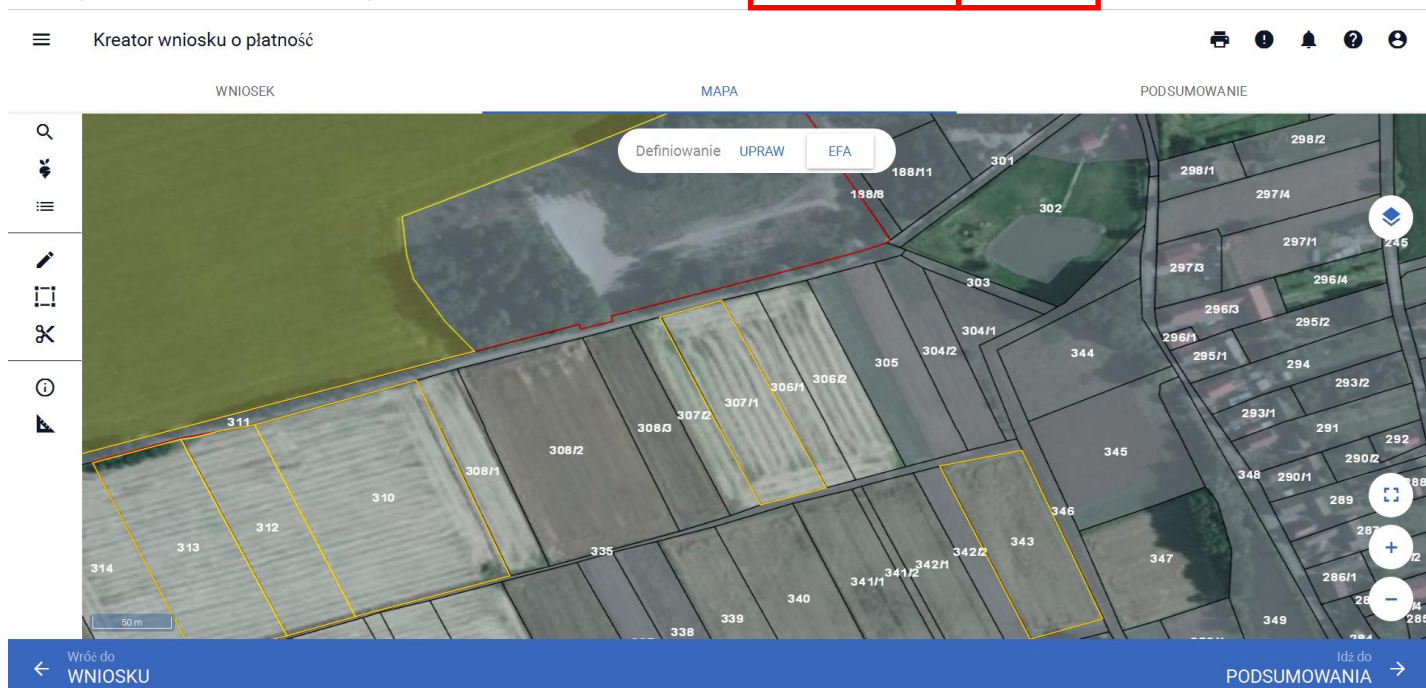


\* Zrzuty ekranowe pochodzą z prototypu aplikacji eWnioskiPlus. Docelowy wygląd aplikacji może się różnić od zaprezentowanych zrzutów.

# Deklaracja obszarów proekologicznych (EFA)

Rolnicy zobowiązani do spełnienia wymogu dywersyfikacji upraw lub utrzymania obszarów proekologicznych (EFA) będą wypełniać wniosek w trybie pełnym, przy czym sekcja dotycząca elementów EFA będzie dostępna dopiero w przypadku, gdy **łączna powierzchnia zadeklarowanych na gruntach ornych upraw przekroczy 15 ha.**

Dwa profile na mapie: Definiowanie **UPRAW** **EFA**



\* Zrzuty ekranowe pochodzą z prototypu aplikacji eWniosekPlus. Docelowy wygląd aplikacji może się różnić od zaprezentowanych zrzutów.





## Deklaracja obszarów proekologicznych (EFA)

- ☐ W zakresie deklaracji elementów EFA aplikacja wygeneruje potencjalne elementy EFA możliwe do zadeklarowania:
  - na podstawie wyrysowanych powierzchni upraw, które mogą stanowić EFA, tj. ugory (ugór, trawy na ugorze), zagajniki o krótkiej rotacji, obszary zalesione w ramach PROW po 2008 r. oraz uprawy roślin wiążących azot,
  - na podstawie stabilnych elementów proekologicznych, zidentyfikowanych w bazie referencyjnej ARiMR, położonych na działkach referencyjnych zadeklarowanych we wniosku, np. rowy, zadrzewienia liniowe.
- ☐ Elementy EFA będą mogły być też dodane poprzez wyrysowanie ich granic, analogicznie jak powierzchnie upraw, np. międzyplony.
- ☐ Elementy EFA będą generowane po wyrysowaniu wszystkich upraw w celu określenia położenia względem gruntów ornych w gospodarstwie.

# Deklaracja obszarów proekologicznych (EFA)

Przykład: EFA1 – grunty ugorowane utworzone automatycznie na podstawie wyrysowanej granicy uprawy ugoru

☰ Kreator wniosku o płatność



WNIOSEK

MAPA

PODSUMOWANIE

EFA

Powierzchnia zgłoszonych EFA: 77,99 ha (97,70% gruntów ornych)

☐ Oświadczam, że wspólnie realizuję praktykę utrzymania obszarów proekologicznych.

160704\_2.0012.188/7


WIERZBIE, Łambinowice, nyski, OPOLSKIE

Zgłoszone EFA: 779 941,55 m<sup>2</sup>

Oznaczenie  
EFA1.1 - grunty ugorowane

Faktyczna wielkość  
779 941,55 m<sup>2</sup>

Powierzchnia EFA  
779 941,55 m<sup>2</sup>



Idź do  
MAPY →

\* Zrzuty ekranowe pochodzą z prototypu aplikacji eWniosekPlus. Docelowy wygląd aplikacji może się różnić od zaprezentowanych zrzutów.



## Przegląd w zakresie zazielenienia

- ❑ Podczas wypełniania wniosku aplikacja eWniosekPlus na bieżąco będzie wyliczać **procent gruntów ornych stanowiących obszary proekologiczne (EFA), procent uprawy głównej oraz dwóch upraw głównych**.
- ❑ W zakresie sprawdzenia wymogów zazielenienia dostępny będzie kompleksowy **przegląd danych do zazielenienia**, który będzie obejmował następujące dane:
  - Czy w systemie małych gospodarstw
  - Sumaryczna powierzchnia gruntów ornych w gospodarstwie
  - Informacje o zwolnieniu z dywersyfikacji i zwolnieniu z EFA
    - ✓ Czy zwolnienie z wymogów dywersyfikacji
    - ✓ Czy zwolnienie z wymogów EFA
  - Powierzchnia TUZ\_C w gospodarstwie
  - Powierzchnia TUZ\_C z danych referencyjnych

- ❑ Wynik kontroli dywersyfikacji
  - Czy dywersyfikacja upraw spełniona
  - Łączna powierzchnia gruntów ornych
  - Uprawa główna
  - Powierzchnia uprawy głównej
  - Procent uprawy głównej
  - Uprawa główna 2
  - Powierzchnia uprawy głównej 2
  - Procent uprawy głównej 2
- ❑ Wynik kontroli EFA
  - Czy wymóg EFA spełniony
  - Powierzchnia gruntów ornych do EFA
  - Sumaryczna powierzchnia EFA
  - Procent gruntów ornych - EFA
  - Czy wspólna deklaracja EFA

## Proces składania wniosku w aplikacji eWniosekPlus

Logowanie do aplikacji eWniosekPlus

Z wykorzystaniem  
istniejącego loginu  
do aplikacji  
eWniosek

Rolnik nieposiadający  
konta w eWniosek  
tworzy konto w  
aplikacji

Rolnik wybiera:

**Wniosek o przyznanie płatności 2018**

Aplikacja prezentuje „pusty” wniosek w  
przypadku rolnika, który nie składał  
wniosku w 2017

Dla rolników, którzy złożyli wniosek w 2017 aplikacja  
prezentuje wniosek zasilony na podstawie danych z  
roku 2017

Rolnik wypełnia wniosek w tzw. trybie  
pełnym:

- wybór wnioskowanych płatności
- dodanie zwierząt/numeru współposiadacza w przypadku owiec i kóz
- dodanie działek referencyjnych
- wyrysowanie geometrii i definiowanie upraw
- deklaracja EFA
- dodanie załączników
- potwierdzenie poprawności danych
- akceptacja oświadczeń
- wysłanie wniosku do ARiMR

Rolnik wypełnia wniosek w tzw. **trybie  
uproszczonym**:

- przegląd wnioskowanych płatności, działek referencyjnych i rolnych
- dodanie zwierząt/numeru współposiadacza w przypadku owiec i kóz (modyfikacje w zakresie płatności zwierzęcych nie powodują przejścia do trybu pełnego)
- potwierdzenie poprawności danych
- akceptacja oświadczeń
- wysłanie wniosku do ARiMR
- lub przejście do **edycji danych**

Rolnik wypełnia wniosek w tzw. trybie  
pełnym:

- wybór/modyfikacja wnioskowanych płatności
- dodanie zwierząt/numeru współposiadacza w przypadku owiec i kóz
- Dodanie/usunięcie działek referencyjnych
- Wyrysowanie/edycja geometrii i definiowanie upraw
- deklaracja EFA
- dodanie załączników
- potwierdzenie poprawności danych
- akceptacja oświadczeń
- wysłanie wniosku do ARiMR



## Rolnik, który po raz pierwszy składa wniosek o płatności

- ☐ Wypełnianie wniosku w trybie pełnym, w tym:
  - wybór wnioskowanych płatności
  - dodanie zwierząt/numeru współposiadacza w przypadku owiec i kóz
  - dodanie działek referencyjnych (ewidencyjnych)
  - rysowanie geometrii i definiowanie upraw
  - deklarowanie obszarów proekologicznych (EFA)
  - dodanie załączników.
- ☐ Potwierdzenie poprawności danych.
- ☐ Zaakceptowanie oświadczeń.
- ☐ Wysyłanie wniosku do ARiMR.



## Komunikaty, kontrola kompletności i kontrole wstępne

- ❑ Przez cały proces wypełniania wniosku rolnik będzie prowadzony **za pomocą kreatora**.
- ❑ Na bieżąco będą prezentowane **podpowiedzi i komunikaty dla rolnika** o stwierdzonych brakach lub błędach we wniosku.
- ❑ Aplikacja eWniosekPlus **porówna dane deklarowane z danymi referencyjnymi** między innymi w zakresie maksymalnego kwalifikowanego do płatności obszaru (MKO), jak również **kontrolę krzyżową powierzchni** na podstawie danych graficznych oraz inne **sprawdzenia w zakresie kompletności wniosków**.
- ❑ W przypadku przekroczenia granicy MKO rolnik otrzyma komunikat w momencie rysowania geometrii uprawy, na tym etapie będzie też możliwe zgłoszenie rozbieżności dla działki referencyjnej.
- ❑ Dodatkowo informacyjnie będzie wykonywana kontrola krzyżowa geometrii z geometriami innych rolników z kampanii 2017 w przypadku, gdy dla danej działki referencyjnej nie ma jeszcze zadeklarowanej geometrii w roku 2018.

# Komunikaty, kontrola kompletności i kontrole wstępne - przykład

Menu Kreator wniosku o płatności

WNIOSEK MAPA

**Płatności**

☒ Jednolita płatność obszarowa, płatność za zazielenienie oraz płatność dodatkowa

☐ Płatność dla młodych rolników

**Płatności do upraw**

☒ Płatność do powierzchni uprawy buraków cukrowych

Umowa:

[DODAJ UMOWĘ](#)

☐ Płatność do powierzchni uprawy chmielu

☐ Płatność do powierzchni uprawy konopi włóknistych

☐ Płatność do powierzchni uprawy Inu

☒ Płatność do powierzchni uprawy pomidorów

☒ Płatność do powierzchni upraw roślin pastewnych

☒ Płatność do powierzchni upraw roślin strączkowych na ziarno

**BŁĘDY**

- Nie załączono umowy na płatność do powierzchni uprawy buraków cukrowych.
- Nie zgłoszono upraw do zaznaczonej płatności do

**Aplikacja prezentuje błędy dotyczące braku załącznika oraz uprawy**

**Rolnik zaznaczył płatność do powierzchni uprawy buraków cukrowych ale nie wyrysował geometrii uprawy buraka cukrowego oraz nie dołączył umowy**

Idź do MAPY →





## Komunikaty, kontrola kompletności i kontrole wstępne

W ramach kontroli wniosku będą się odbywać między innymi następujące sprawdzenia:

- ☐ „Wskazano błędny identyfikator działki ewidencyjnej - <id\_działki\_referencyjnej>. Działka ta nie istnieje wg danych referencyjnych ARiMR, może to wynikać z błędnie wskazanego identyfikatora działki.”
- ☐ „Dla działki ewidencyjnej nie została wyznaczona wartość powierzchni MKO - Maksymalna kwalifikowana, może to wynikać z nieprawidłowej deklaracji identyfikatora działki ewidencyjnej”
- ☐ „Zadeklarowano/wyrysowano uprawę/uprawy, a nie określono dla niej/nich gatunku rośliny uprawnej”
- ☐ „Powierzchnia upraw zadeklarowana na działce <ID działki ewid> przekracza maksymalny obszar kwalifikujący się do płatności”


## Komunikaty, kontrola kompletności i kontrole wstępne

Sprawdzenia w zakresie spełnienia wymogów zazielenienia

- ☐ „Zadeklarowana powierzchnia TUZ\_C na działce <id D ewid> jest mniejsza od powierzchni trwałych użytków zielonych wrażliwych pod względem środowiskowym na tej działce”
- ☐ „Zadeklarowana powierzchnia EFA wynosi ... m<sup>2</sup> co stanowi ... % gruntów ornych. Nie został spełniony warunek przeznaczenia 5% gruntów ornych w gospodarstwie na obszary EFA”
- ☐ „Powierzchnia uprawy głównej < nazwa uprawy głównej 1> wynosi ... ha, co stanowi ... % powierzchni gruntów ornych. W przypadku, gdy powierzchnia gruntów ornych w gospodarstwie wynosi co najmniej 10ha powierzchnia uprawy głównej nie może przekroczyć 75% powierzchni tych gruntów.”
- ☐ „Powierzchnia dwóch upraw głównych < nazwa uprawy głównej 1>, < nazwa uprawy głównej 2> wynosi ... ha, co stanowi ...% powierzchni gruntów ornych. W przypadku, gdy powierzchnia gruntów ornych w gospodarstwie wynosi więcej niż 30ha powierzchnia dwóch upraw głównych nie może przekroczyć 95% powierzchni tych gruntów”

# Wydruk wniosku

Na podstawie wprowadzonych danych, aplikacja umożliwi wydruk formularza wniosku analogiczny, jak w wersji papierowej.

 Agencja Restrukturyzacji i Modernizacji Rolnictwa

Wnioski

LPIS

Doradcy

Pomoc

Kreator wniosku o płatność

WNIOSEK

MAPA

PODSUMOWANIE

Producent

Nazwisko / Nazwa pełna

Pierwsze imię / Nazwa skrócona

Kowalski

Jan

PESEL

12345678912

REGION

Kod kraju

Numer paszportu

PL

Otwieranie 0054-054727960-PLA-02945913-17.pdf

Rozpoczęto pobieranie pliku:

0054-054727960-PLA-02945913-17.pdf

Typ pliku: Adobe Acrobat Document (39,2 KB)

Adres: blob:

Po zakończeniu pobierania:

☒ Otwórz za pomocą

Adobe Reader (domyślny)

☐ Zapisz plik

☐ Zapamiętaj tę decyzję dla wszystkich plików tego typu

OK

Anuluj

Numer identyfikacyjny: 012345678

Liczba płatności: 7

Płatności

☒ Jednolita płatność obszarowa, płatność za zazielenienie oraz płatność dodatkowa

☒ Płatność dla młodych rolników

Oświadczam, że:

← Wróć do MAPY

WYŚLIJ WNIOSEK →



## Korzyści wynikające z wypełniania wniosku w aplikacji eWniosekPlus

- ☐ Brak konieczności uzupełniania danych alfanumerycznych w zakresie płatności obszarowych, wszystkie dane generowane są automatycznie na podstawie narysowanych granic upraw i wybranych płatności.
- ☐ Brak konieczności wielokrotnego rysowania tych samych powierzchni w ramach działek rolnych głównych i podrzędnych, działki rolne generowane są automatycznie na podstawie narysowanych granic upraw i wybranych płatności.
- ☐ Dostęp do aktualnych danych referencyjnych. Wartości te są prezentowane w ramach przeglądu danych dla działek referencyjnych oraz wykorzystywane podczas kontroli wstępnych.
- ☐ Możliwość złożenia wniosku bez konieczności modyfikowania danych, w przypadku, gdy powierzchnie deklarowane do płatności oraz ich położenie nie uległy zmianie w stosunku do poprzedniego roku (dostępne w ramach uproszczonego trybu wypełniania wniosku).



## Korzyści wynikające z wypełniania wniosku w aplikacji eWniosekPlus

- ☐ Wyświetlane na bieżąco w trakcie wypełniania wniosku wskazówki w zakresie uzupełniania pól, dołączania wymaganych załączników.
- ☐ Wyświetlane na bieżąco w trakcie wypełniania wniosku komunikaty o stwierdzonych brakach lub błędach we wniosku o przyznanie płatności (ich poprawienie lub uzupełnienie przed zatwierdzeniem i wysłaniem wniosku do biura powiatowego ARiMR pozwoli na uniknięcie zmniejszeń kwot płatności ze względu na stwierdzone nieprawidłowości).
- ☐ Wyświetlany na bieżąco przegląd w zakresie danych do płatności za zazielenienie.
- ☐ Prawidłowo wypełnione wnioski w aplikacji eWniosekPlus nie będą wymagały dodatkowych wyjaśnień składanych przez rolników, co przyspieszy obsługę wniosku oraz może przyczynić się do wcześniejsze wypłaty płatności.
- ☐ Możliwość złożenia wniosku oraz mobilny dostęp do konta przy użyciu tabletu lub smartfonu.